

[illegible]

Opracowanie powstało poprzez częściową aktualizację materiałów analogowych, elementy baz danych PZGK w Wodzisławiu Śląskim i Jostępcze Zdrój oraz pomiar uzupełniającej bezoporności. Oznaczenie ciężkości przebiegu grania przyjęto z katastrof-zdarzeń PZGK w Wodzisławiu Śląskim/ oraz Jostępcze Zdrój.Nie wykazała się występowania elementów uzbrojenia i teno, dotychczas nie inwentaryzowanych powłokowo.

Układ wsierdźniany PL-2000 (2000t8) sekcja mapy: 6,124;26,22,4.2, 6,124;26,22,3.2, 6,124;26,22,3.4, 6,124;26,22,4.3

Układ odniesienia PL-ETRR 2000 układ wysokości: PL-EVR2007NH Anterdam wolnoprzewodnik, śmiejskie

województwo: śląskie
powiat: wodzisławski
jednostka ewidencyjna: 241509_2
obręb: Gogołowa 0001

zakres opracowania

zakres zgłoszenia budowy sieci w Starostwie Powiatowym w Wodzisławiu Śląskim (poza zakresem niniejszego projektu)

województwo: śląskie
powiat : Jastrzębie Zdrój
jednostka ewidencyjna: 246701_1
obręb: Szeroka 0011
działka : 206, 817/193 ; 818/205 + sąsiednie km 1

Oprac. prowadzący zasób geodezyjny i kartograficzny – Starosta Wodzisławski.
Praca poszosażna w Starostwie Powiatowym w Wodzisławiu Śląskim
pod nr. **C.6642.852.2021**
Zasobu zarejestrowano pod **p.467.2021.1016** dnia **02.09.2021 r.**,
co zostało zapisany w **wniku** uwzględniając
w oparciu o załącznik nr 1 do uchwały Nr XLV/2021/22 Sejmiku Miasta
Wodzisławy Śląskiej z dnia 22 września 2021 roku w sprawie
przyjęcia budżetu na rok 2022.
W wyniku prac geodezyjnych i kartograficznych,
które zawiera operat techniczny wpisany
do ewidencji materiałów państwowego zasobu geodezyjnego
i kartograficznego.

Wykonalca prac geodezyjnych

Organ prowadzący zasób geodezyjny i kartograficzny – Starosta Wodzisławski.

Prośba zgłoszona w Starostwie Powiatowym w Wodzisławiu Śląskim pod nr **WG.6840.1.1871.2021** uzyskała pozytywny wynik weryfikacji i została zarejestrowana pod **P.2415.2021.2589** dnia **07.09.2021 r.** Poświadcza się że niniejszy dokument został opracowany w wyniku prac geodezyjnych i kartograficznych, który zawiera operat techniczny wpisany do ewidencji materiałów państwowego zasobu geodezyjnego i kartograficznego.

jestem świadomy odpowiedzialności karnej za złożenie fałszywego oświadczenia

wykonawca prac geodezyjnych

kierownik prac geodezyjnych

LEGENDA

- MN – tereny mieszkaniowej zabudowy jednorodzinnej
- ZNU – tereny zieleni nieurządzonej
- RM – tereny zabudowy ogrodowej w gospodarkach rolnych, hodowlanych i ogrodniczych
- KDW – tereny dróg wewnętrznych

LEGENDA








zakres zgłoszenia budowy linii kolejowej w Starostwie Powiatowym w Wodzisławiu Śląskim (poza zakresem niniejszego projektu)

11,000
N2-10.54/3

RVR

Proj. słup żelbetowy z zabudowaną oprawą oświetleniową. Wykonać uziemieńnię słupa do którego przylączyć ogranicznik przepięć.

Potwierdzam zgodność mapy z oryginałem

LEGENDA	
	pro. przewodzi elektryczny napowietrzny oświetlający Typ: A3x30, 220V/m
	pro. słup zabieży wmontowy z zabudową sprawni odświeżającą czołową
	pro. słup zabieży wmontowy
	numer przypisowego słupa zabieży, funkcja oraz rozmiar
	pro. ustawienie, zgodnie z pozdą w projekcie rozkładu
	stosunek słup zabieży z zabudową sprawni czoł.
	UWAGA

[illegible]